



STADT WASSENBERG

AMTSBLATT DER STADT WASSENBERG

50. Jahrgang

Ausgabe Nr.: 11/2022

Erscheinungstag: 29.06.2022

**Herausgeber: Bürgermeister der Stadt Wassenberg,
Roermonder Str. 25–27, 41849 Wassenberg**

I. Amtlicher Teil

- | | |
|---|------------------|
| 1. Bekanntmachung der Bezirksregierung Köln zur Flurbereinigung Betgenhauser Feld – 33.45 – 51404 – Öffentliche Feststellung der Ergebnisse der Wertermittlung vom 13.06.2022 | 160 - 164 |
| 2. Bekanntmachung des Amtsgerichts Heinsberg betreffend Aufgebot zur Ausschließung des Eigentümers vom 17.06.2022 | 165 - 166 |
| 3. Bebauungsplan Nr. 98 „Bergstraße / Herrschaftliche Heide“ in der Ortschaft Wassenberg;
hier: Bekanntmachung über die Aufstellung des Bebauungsplanes | 167 - 168 |

II. Nichtamtlicher Teil

- | | |
|--|------------------|
| 1. Informationen zu Pressemitteilungen | 169 |
| 2. Stadtradeln in Wassenberg | 170 - 171 |
| 3. Auslobung Heimatpreis der Stadt Wassenberg 2022 | 172 – 173 |

Bezugsmöglichkeiten und -bedingungen:

Das Amtsblatt wird bei der Stadtverwaltung Wassenberg, Roermonder Straße 25–27, 41849 Wassenberg, ausgelegt und steht im Internet unter dem Schlagwort „Bekanntmachungen“ auf der Homepage der Stadtverwaltung (www.wassenberg.de) zur Verfügung. Das Amtsblatt kann im Abonnement per Post zu einem Preis von pauschal 30,00 €/Jahr oder als Einzelstück gegen Erstattung der Portogebühren bei der Stadtverwaltung Wassenberg bezogen werden. Darüber hinaus besteht die Option, das Amtsblatt kostenfrei per E-Mail als Newsletter zu erhalten. Eine Anmeldung hierzu ist auf der vorgenannten Internetseite möglich.

Verantwortlich für den Inhalt ist Bürgermeister Marcel Maurer.
Erreichbarkeiten: E-Mail: info@wassenberg.de, Telefon: 02432/4900-0.

- Öffentliche Bekanntmachung -

BEZIRKSREGIERUNG KÖLN
Dezernat 33 - Ländliche Entwicklung, Bodenordnung -

Köln, den 13.06.2022
 Zeughausstraße 2 - 10
 50667 Köln
 Tel.: 0221/147 - 2033

FLURBEREINIGUNG Betgenhauser Feld

Az.: 33.45 – 5 14 04 –

Feststellung der Ergebnisse der Wertermittlung

Im Flurbereinigungsverfahren Betgenhauser Feld werden hiermit gemäß § 32 des Flurbereinigungsgesetzes (FlurbG) in der Fassung vom 16. März 1976 (BGBl. I S. 546), zuletzt geändert durch Gesetz vom 19. Dezember 2008 (BGBl. I S. 2794), die Ergebnisse der Wertermittlung für die dem Flurbereinigungsverfahren auf Grund des Einleitungsbeschlusses vom 16.12.2014 sowie der Änderungsbeschlüsse 1 bis 9 vom 20.07.2015, 26.08.2015, 01.02.2016, 24.02.2016, 24.11.2016, 27.03.2017, 15.08.2017, 08.01.2018 und 17.06.2020 unterliegenden Flurstücke wie folgt festgestellt:

1. Die Ergebnisse der Wertermittlung werden **mit Ausnahme** der unter Ziffern 2. - 4. aufgeführten Festsetzungen so festgestellt, wie sie in der Zeit vom 25.01.2021 bis zum 05.02.2021 im Dienstgebäude Aachen der Bezirksregierung Köln, Robert-Schuman-Straße 51 in 52066 Aachen, ausgelegen haben und von Bediensteten der Bezirksregierung Köln erläutert worden sind.
2. Für die nachfolgend aufgeführten Flurstücke werden die Wertermittlungsergebnisse von Amts wegen nachträglich geändert und mit folgendem Inhalt festgestellt:

Gemarkung Flur	Flur- stück	Fläche [m²]	Offen gelegte Wertermittlung			geänderte Wertermittlung		
			Nutzungsart	Klasse	Teilfläche [m²]	Nutzungsart	Klasse	Teilfläche [m²]
Titz 53	19	7.096	Acker	2	3.255	Acker	2	3.255
			Acker	3	2.320	Acker	4	2.320
			Acker	8	1.521	Acker	8	1.521
Titz 53	22	39.910	Acker	1	15.657	Acker	1	15.657
			Acker	2	12.039	Acker	2	12.039
			Acker	3	1.591	Acker	3	9.853
			Acker	3	9.853	Acker	4	1.591
			Acker	8	770	Acker	8	770
Titz 50	1	33.481	Acker	2	33.481	Acker	2	32.706
			Acker			Acker	4	775
Titz 50	106	44.733	Acker	2	44.733	Acker	2	43.711
						Acker	4	1.022
Titz 50	107	12.500	Acker	2	12.500	Acker	2	12.219
						Acker	4	281
Titz 50	3	12.761	Acker	2	8.485	Acker	2	8.485
			Acker	3	4.276	Acker	3	3.987
						Acker	5	289
Titz 50	4	5.026	Acker	2	2.208	Acker	2	2.208
			Acker	3	2.818	Acker	3	2.619
						Acker	5	199
Titz 50	6	28.597	Acker	2	20.087	Acker	2	20.087
			Acker	3	8.510	Acker	3	7.865
						Acker	5	645
Titz	7	8.728	Acker	2	6.336	Acker	2	6.336

50			Acker	3	2.392	Acker Acker	3 5	2.196 196
Titz 50	8	15.830	Acker Acker	2 3	11.739 4.091	Acker Acker Acker	2 3 5	11.739 3.734 357
Titz 50	9	8.162	Acker Acker	2 3	6.179 1.983	Acker Acker Acker	2 3 5	6.179 1.799 184
Titz 50	10	10.490	Acker Acker	2 3	8.069 2.421	Acker Acker Acker	2 3 5	8.069 2.185 236
Titz 50	11	9.787	Acker Acker	2 3	7.656 2.131	Acker Acker Acker	2 3 5	7.655 1.912 220
Titz 50	12	10.251	Acker Acker Verkehr	3 2 1	8.201 2.037 13	Acker Acker Acker Verkehr	2 3 5 1	8.201 1.765 272 13
Titz 50	15	1.021	Acker	2	1.021	Acker Acker	2 4	794 227
Titz 50	16	12.162	Acker	2	12.162	Acker Acker	2 4	11.875 287
Titz 61	3	38.060	Acker	2 4	35.525 2.535	Acker	2 4	35.439 2.621
Titz 61	4	1.400	Acker	2	1.400	Acker Acker	2 4	1.323 77
Titz 61	5	4.179	Acker	2	4.179	Acker Acker	2 4	3.947 232
Titz 61	6	3.871	Acker	2	3.871	Acker Acker	2 4	3.652 219
Titz 61	7	4.291	Acker	2	4.291	Acker Acker	2 4	4.047 244
Titz 61	8	4.256	Acker	2	4.256	Acker Acker	2 4	4.014 242
Titz 61	9	7.276	Acker	2	7.276	Acker Acker	2 4	4.729 2.547
Titz 62	21	9.008	Acker	2	9.008	Acker Acker	2 4	7.183 1.825
Titz 49	35	90.307	Acker Acker Acker Acker Acker Acker Acker Verkehr	2 3 3 3 3 4 8 1	18.983 29.328 313 4.449 20.841 6.562 9.511 320	Acker Acker Acker Acker Acker Acker Acker Verkehr	2 3 3 3 4 5 8 1	18.983 29.328 20.841 4.449 6.562 313 9.511 320
Titz 49	38	6.388	Acker Acker Acker	2 3 8	1.673 1.409 3.306	Acker	8	6.388
Holzweiler 28	24	9.940	Acker	2	9.940	Acker Acker	1 2	4.876 5.064
Holzweiler 28	25	4.624	Acker	2	4.624	Acker	1	4.624
Holzweiler 28	26	2.324	Acker	2	2.324	Acker	1	2.324
Holzweiler 28	27	7.807	Acker	2	7.807	Acker	1	7.807
Holzweiler 28	28	3.505	Acker	2	3.505	Acker	1	3.505
Holzweiler 28	70	13.020	Acker	2	13.020	Acker	1	13.020

Holzweiler 28	29	13.876	Acker	2	13.876	Acker	1	11.508
						Acker	2	1.595
						Acker	4	773
Holzweiler 28	73	11.245	Acker	1	5.996	Acker	1	5.996
			Acker	2	1.176	Acker	2	1.176
			Acker	2	1	Acker	2	1
			Acker	3	1.023	Acker	3	1.023
			Acker	8	3.049	Acker	4	2.625
						Acker	6	424
Holzweiler 28	74	2.363	Acker	2	75	Acker	2	75
			Acker	8	2.288	Acker	4	277
						Acker	6	2,011
Immerath 24	23	1.693	Acker	8	1.693	Verkehr	1	1.693

3. Für die nachfolgend aufgeführten Flurstücke werden die Wertermittlungsergebnisse aufgrund von Einwendungen nachträglich geändert und mit folgendem Inhalt festgestellt:

Gemarkung Flur	Flur- stück	Fläche [m ²]	Offen gelegte Wertermittlung			geänderte Wertermittlung		
			Nutzungsart	Klasse	Teilfläche [m ²]	Nutzungsart	Klasse	Teilfläche [m ²]
Titz 50	17	11.609	Acker	2	11.609	Acker	2	11.334
						Acker	4	275
Titz 50	18	132.504	Acker	2	108.928	Acker	2	117.732
			Acker	3	9.741	Acker	3	1.667
			Acker	3	945	Acker	3	945
			Acker	3	1.668	Acker	4	1.237
			Acker	4	8.748	Acker	4	7.916
			Acker	6	1.771	Acker	5	832
			Acker	8	703	Acker	5	1.472
						Acker	8	703
Titz 4	1	26.360	Acker	3	18.852	Acker	3	18.852
			Acker	5	7.508	Acker	4	7.508
Titz 4	51/2	112.152	Acker	3	6.956	Acker	3	6.956
			Acker	4	74.798	Acker	4	91.366
			Acker	5	10.158	Acker	5	13.830
			Acker	5	20.240			
Titz 55	7	32.528	Acker	5	32.528	Acker	5	31.681
						Acker	6	847
Holzweiler 28	49	117.411	Acker	1	1.541	Acker	1	3.972
			Acker	1	3.972	Acker	1	5.939
			Acker	1	5.875	Acker	1	1.936
			Acker	1	1.936	Acker	1	1.541
			Acker	2	77.129	Acker	2	77.129
			Acker	3	26.832	Acker	3	26.832
			Acker	8	126	Acker	8	62

4. Für die nachfolgend aufgeführten Flurstücke werden die Wertermittlungsergebnisse aufgrund von Fortführungsvermessungen geändert und mit folgendem Inhalt festgestellt:

Gemarkung Flur	Flurstück k	Fläche [m ²] alt	Flurstücke neu	Fäche [m ²]	offen gelegte Wertermittlung			geänderte Wertermittlung		
					Nutzungs- art	Klas- -se	Teil- fläche [m ²]	Nutzungs- art	Klas- -se	Teil-flä- che [m ²]
Titz 4	3	67.537	70 71	40689 26848	Acker	3	39.931	Acker	3	39.926
					Acker	5	20.318	Acker	5	20.318
					Acker	6	7.288	Acker	6	7.293
Titz 4	52/4	18.069	52/4	18.069	Acker	6	12.834	Acker	6	12.835
					Acker	7	5.235	Acker	7	5.234
Titz 4	66	51.654	66	51.654	Acker	4	17.234	Acker	4	17.234
					Acker	5	12.097	Acker	5	12.097
					Acker	5	14.793	Acker	5	14.794
					Acker	6	5.703	Acker	6	5.702
					SI	1	1.352	SI	1	1.352
					VK	1	475	VK	1	475

Gründe

Die Feststellung der Ergebnisse der Wertermittlung ist gemäß § 32 FlurbG zulässig und gerechtfertigt.

Damit alle Teilnehmer im Flurbereinigungsverfahren Betgenhauser Feld mit Land von gleichem Wert abgefunden werden können, ist der Wert der von ihnen in das Verfahren eingebrachten alten Grundstücke in der Weise ermittelt worden, dass der Wert der Grundstücke jedes Teilnehmers im Verhältnis zum Wert aller Grundstücke des Flurbereinigungsgebietes bestimmt wurde (§ 27 ff. FlurbG).

Die Nachweise über die Ergebnisse der Wertermittlung haben zur Einsichtnahme für die Beteiligten ausgelegt und sind von Bediensteten der Bezirksregierung Köln erläutert worden.

Einwendungen gegen die Bewertung wurden, soweit erforderlich, örtlich überprüft. Berechtigten Einwendungen wurde abgeholfen.

Alle Beteiligten, deren Einlagegrundstücke hinsichtlich der Bewertungsergebnisse eine Änderung erfahren haben, haben neue Einlagenachweise erhalten, in denen die Änderungen nachgewiesen sind.

Rechtsbehelfsbelehrung

Gegen diesen Verwaltungsakt kann innerhalb eines Monats nach seiner öffentlichen Bekanntmachung Widerspruch eingelegt werden. Der Widerspruch ist schriftlich bei der

Bezirksregierung Köln, Dezernat 33, 50606 Köln

oder zur Niederschrift bei der

**Bezirksregierung Köln, Dezernat 33,
Robert-Schuman-Str. 51, 52066 Aachen**

unter Angabe des Aktenzeichens einzulegen. Bitte beachten Sie die Informationen für Besucherinnen und Besucher auf der Homepage der Bezirksregierung Köln unter

https://www.bezreg-koeln.nrw.de/brk_internet/index.html.

Der Widerspruch kann auch durch Übermittlung eines elektronischen Dokuments mit qualifizierter elektronischer Signatur an die elektronische Poststelle der Behörde erhoben werden. Die E-Mail-Adresse lautet: poststelle@brk.sec.nrw.de.

Der Widerspruch kann auch durch De-Mail in der Sendevariante mit bestätigter sicherer Anmeldung nach dem De-Mail-Gesetz erhoben werden. Die De-Mail-Adresse lautet: poststelle@brk-nrw.de-mail.de.

Falls die Frist durch eine bevollmächtigte Person versäumt werden sollte, würde deren Verschulden der vollmachtgebenden Person zugerechnet werden.

Im Auftrag

(LS)

gez. Rombey
Regierungsvermessungsdirektorin

Der Inhalt der o. a. Bekanntmachung wird auch auf der Internet-Seite der Bezirksregierung Köln http://www.bezreg-koeln.nrw.de/brk_internet/verfahren/index.html veröffentlicht.

Allgemeine Hinweise zum Datenschutz für den Geschäftsbereich der Bezirksregierung Köln sowie Informationen zur Verarbeitung personenbezogener Daten im Flurbereinigungsverfahren sind zu finden unter: https://www.bezreg-koeln.nrw.de/brk_internet/leistungen/abteilung03/33/flurbereinigungsverfahren/datenschutzhinweise.pdf

Auf Wunsch stellen wir diese Informationen gerne auch barrierefrei zur Verfügung.

Zum Aushang an die Gemeindetafel für einen Monat

27 II 34/21

Erlassen am 17.06.2022
durch Übergabe an die Geschäftsstelle

Deckers, Justizhauptsekretärin
als Urkundsbeamtin der Geschäftsstelle



Amtsgericht Heinsberg

Aufgebot

Stadt Wassenberg, Roermonder Straße 25-27, 41849 Wassenberg,

Antragsteller,

hat das Aufgebot zur Ausschließung des Eigentümers
des Grundstücks Gemarkung Myhl, Sendesweg, Grundbuch von Myhl, Blatt 1031
beantragt.

Im Grundbuch ist Christine Michels, geborene Esser, Myhl, geboren am 01.10.1899
(Witwe Hubert Michels) als Eigentümerin eingetragen.

D. vorstehend Genannte/n ist/sind verstorben.

Die Eigentümer/in - beziehungsweise ihr/ihre Rechtsnachfolger - wird/werden
aufgefordert, spätestens bis zum 17.10.2022 seine/ihre Rechte anzumelden, da
er/sie sonst mit seinen/ihren Rechten ausgeschlossen werden kann/können.

Die Anmeldung ist nur wirksam, wenn sie innerhalb der Aufgebotsfrist schriftlich unter
Angabe des oben genannten Geschäftszeichens bei dem Amtsgericht Heinsberg,
Schafhausener Str. 47, 52525 Heinsberg, eingereicht oder bei diesem Gericht zur
Niederschrift der Geschäftsstelle erklärt wird.

Heinsberg, 17.06.2022
Amtsgericht

Peters
Rechtspflegerin

Ausgefertigt

Deckers

Deckers, Justizhauptsekretärin

als Urkundsbeamtin der Geschäftsstelle



Zum Zwecke der öffentlichen Bekanntmachung an die Gerichtstafel

angeheftet am:

abgenommen am:

Bekanntmachung

Bebauungsplan Nr. 98 „Bergstraße / Herrschaftliche Heide“ in der Ortschaft Wassenberg, hier: Bekanntmachung über die Aufstellung des Bebauungsplanes

Der Rat der Stadt Wassenberg hat am 04. Februar 2021 die Aufstellung des Bebauungsplanes Nr. 98 „Bergstraße / Herrschaftliche Heide“ in der Ortschaft Wassenberg beschlossen.

In seiner Sitzung am 07. April 2022 hat der Rat der Stadt Wassenberg zudem beschlossen, dass der Bebauungsplan im vereinfachten beschleunigten Verfahren gemäß § 13b Baugesetzbuch (BauGB) durchzuführen ist.

Der beigegefügte Übersichtsplan grenzt den Bereich des Bebauungsplanes Nr. 98 „Bergstraße / Herrschaftliche Heide“ in der Ortschaft Wassenberg ab.

Der Bebauungsplan Nr. 98 „Bergstraße / Herrschaftliche Heide“ zielt auf die Schaffung von Baurecht für Wohnbebauung ab und bezieht sich konkret auf das Grundstück Gemarkung Wassenberg, Flur 4, Flurstück 177.

Bekanntmachungsanordnung

Der vorstehende Beschluss wird hiermit öffentlich bekannt gemacht.

Wassenberg, den 27. Juni 2022
Der Bürgermeister
In Vertretung


Darius



Bebauungsplan Nr. 98
„Bergstraße/Herrschaftliche Heide“

●●● Abgrenzung des Geltungsbereiches




PRESSEMITTEILUNGEN

In der Ausgabe 15/2021 des Amtsblattes der Stadt Wassenberg vom 27.10.2021 wurde darüber informiert, dass im nichtamtlichen Teil des Amtsblattes künftig die Pressemitteilungen seit dem jeweils letzten Bezugspunkt erscheinen.

Nachrichtlich können im Folgenden die Pressemitteilungen aus dem Zeitraum vom **22.06.2022** bis zum **29.06.2022** nachgelesen werden.

Entsprechende Artikel zu den Themen sind auch auf der Homepage der Stadtverwaltung sowie in den Medien der örtlichen Presse zu finden.



23.06.2022

STADTRADELN IN WASSENBERG

Niederrheinischer Radwandertag am 3. Juli 2022 | Stadtradeln Wassenberg

Wassenberg.

Im Mai hat sich die Stadt Wassenberg nach erfolgreicher erstmaliger Teilnahme im letzten Jahr wieder an der Initiative Stadtradeln beteiligt. Rund 27.000 Kilometer wurden von elf Teams mit 138 Radelnden in drei Wochen für den Klimaschutz geradelt – 11.000 Kilometer mehr als im letzten Jahr. Bürgermeister Maurer ist zufrieden über die rege Teilnahme und dankt allen Teilnehmenden für ihr aktives Zeichen für mehr Klimaschutz und Radverkehrsförderung.

Für die Gewinnerteams werden in verschiedenen Kategorien zudem attraktive Preise verliehen: Zum einen werden die drei Teams mit den am meisten geradelten Kilometern ausgezeichnet. Zum anderen erhalten die Radelnden einen Preis, die in den drei Wochen über 1.000 Kilometer geradelt sind. Unabhängig davon haben alle teilnehmenden Teams noch die Chance, im Kreiswettbewerb einen Preis zu erhalten. Das Gewinnerteam mit den am meisten geradelten Kilometern, insgesamt 7.277 km, ist wie im letzten Jahr die DJK Wassenberg, gefolgt von der KAB Wassenberg-Myhl mit 4.267 km als zweitplatziertem Team und dem Team Wassenberg-Oberstadt mit 2.372 km auf dem letzten Siegertreppchen. Vier Radelnde haben die 1.000 Kilometer geknackt: Das Ehepaar Wystub aus dem Team DJK Wassenberg, Thomas Johnen aus dem Offenen Team Wassenberg und Theo Beenen von der KAB Wassenberg-Myhl. Die Betty-Reis-Gesamtschule Wassenberg mit 2.231 Kilometern als teilnehmende Schule und

ANSPRECHSTELLE

Stadt Wassenberg
Der Bürgermeister
Roermonder Straße 25–27
41849 Wassenberg

Presse- und Öffentlichkeitsarbeit
Telefon: 02432/4900-100
E-Mail: pressestelle@wassenberg.de

der Johanniter-KiTa Regenbogen mit 944 Kilometern als teilnehmender Kindergarten erhalten jeweils einen Sonderpreis.

Die Preise werden beim Niederrheinischen Radwandertag am 3. Juli 2022 um 11:00 Uhr auf dem Roßtorplatz in Wassenberg vergeben. Anschließend kann wieder bis 17:00 Uhr geradelt werden, denn durch Wassenberg führen an diesem Tag acht von den insgesamt 82 Radrouten (zwischen 35 und 70 Kilometer) am Niederrhein.

Der Start- und Zielpunkt in Wassenberg am Roßtorplatz ist aufgrund des unterhaltsamen und gastronomischen Angebots sehr beliebt. Neben kostenlosen Startkarten werden an der Meldestelle auf dem Roßtorplatz hilfreiche Informationen zur Veranstaltung ausgegeben, ebenso die Streckenkarten. Das vielfältige Programm vor Ort mit Musik, Informationen, Unterhaltung sowie touristischen und gastronomischen Angeboten lädt die Radelnden und auch die Nichtradelnden ganztägig zum Verweilen und zu einem Aufenthalt ein.

Die Routen stehen auf der Internetseite des Niederrhein-Tourismus zum Download als PDF-Dokument oder als GPX-Track bereit: www.niederrhein-tourismus.de/radwandertag.




Foto: Jürgen Laaser

ANSPRECHSTELLE

Stadt Wassenberg
Der Bürgermeister
Roermonder Straße 25–27
41849 Wassenberg

Presse- und Öffentlichkeitsarbeit
Telefon: 02432/4900-100
E-Mail: pressestelle@wassenberg.de



27.06.2022

AUSLOBUNG HEIMATPREIS DER STADT WASSENBERG 2022

Bewerbungsfrist: 31. August 2022 | Einreichung digital möglich

Wassenberg.

Die Stadt Wassenberg lobt auch in diesem Jahr wieder einen **Heimatpreis** aus. Die Verleihung erfolgt auf Grundlage des Förderprogramms „Heimat, Zukunft, Nordrhein-Westfalen. Wir fördern, was Menschen verbindet“ des Ministeriums für Heimat, Kommunales, Bau und Gleichstellung des Landes Nordrhein-Westfalen. Da durch das Land Nordrhein-Westfalen in diesem Jahr ein Schwerpunkt für die Gestaltung der Preiskriterien nicht festgelegt wurde, wird die Jury der Stadt Wassenberg das Thema **Klima- und Umweltschutz** als besonderen Beitrag zur Erhaltung der Heimat bei der diesjährigen Preisvergabe besonders berücksichtigen. Vereine, Initiativen, Gruppen und Einzelpersonen, die sich ehrenamtlich im kulturellen, sportlichen, sozialen, kommunalpolitischen oder wirtschaftlichen Bereich mit Projekten entsprechend den Preiskriterien engagieren, haben die Möglichkeit, sich um den diesjährigen Heimatpreis zu bewerben bzw. vorgeschlagen zu werden.

Das **Preisgeld von insgesamt 5.000 Euro** wird gestaffelt und anhand eines Kriterienkatalogs als Auszeichnung und Wertschätzung der Beiträge von ehrenamtlich Engagierten vergeben. Die Preisträger werden durch eine Jury, bestehend aus dem Beirat der Kunst, Kultur und Heimatpflege Wassenberg gGmbH, bestimmt. Anschließend stellen sich die Sieger dem Wettbewerb auf Landesebene.

ANSPRECHSTELLE

Stadt Wassenberg
Der Bürgermeister
Roermonder Straße 25–27
41849 Wassenberg

Presse- und Öffentlichkeitsarbeit
Telefon: 02432/4900-100
E-Mail: pressestelle@wassenberg.de

Vorschläge können **bis zum 31. August 2022** erstmalig online über das Serviceportal der Stadt Wassenberg oder im Rathaus eingereicht werden. Weitere Informationen zum Antragsverfahren sowie das Antragsformular können dem **Serviceportal** der Stadt Wassenberg (service.wassenberg.de) entnommen werden.




Foto: Pokale bei der Verleihung des Heimatpreises 2021 (© Jürgen Laaser)

ANSPRECHSTELLE

Stadt Wassenberg
Der Bürgermeister
Roermonder Straße 25–27
41849 Wassenberg

Presse- und Öffentlichkeitsarbeit
Telefon: 02432/4900-100
E-Mail: pressestelle@wassenberg.de